

сод-298456143-1



МИНИСТЕРСТВО ИМУЩЕСТВЕННЫХ ОТНОШЕНИЙ МОСКОВСКОЙ ОБЛАСТИ

## РАСПОРЯЖЕНИЕ

15 ДЕК 2021

№ 15 ВР-2385

Московская область

Об установлении публичного сервитута в интересах публичного акционерного общества «Россети Московский регион» на землях и частях земельных участков, расположенных на территории Талдомского городского округа, городского округа Дубна Московской области в целях размещения существующего объекта электросетевого хозяйства ВЛ 110 кВ «Темпы - Волга, Восточная с отпайками на ПС 110 кВ «Залесье I» и ПС 110 кВ «Залесье II»

В соответствии со статьей 23, главой V.7 Земельного кодекса Российской Федерации, статьей 3.6 Федерального закона от 25.10.2001 № 137-ФЗ «О введении в действие Земельного кодекса Российской Федерации», пунктом 1.7 части 1 статьи 4, статьей 17 Закона Московской области от 07.06.1996 № 23/96-ОЗ «О регулировании земельных отношений в Московской области», Законом Московской области от 05.12.2014 № 164/2014-ОЗ «О видах объектов областного значения, подлежащих отображению на схемах территориального планирования Московской области, видах объектов местного значения муниципального района, поселения, городского округа, подлежащих отображению на схеме территориального планирования муниципального района, генеральном плане поселения, генеральном плане городского округа Московской области», Приказом Минэкономразвития России от 10.10.2018 № 542 «Об утверждении требований к форме ходатайства об установлении публичного сервитута, содержанию обоснования необходимости установления публичного сервитута», постановлением Правительства Московской области от 29.10.2007 № 842/27 «Об утверждении Положения о Министерстве имущественных отношений Московской области», на основании ходатайства публичного акционерного общества «Россети Московский регион» от 29.06.2021 № 1278/2, сводного заключения Министерства имущественных отношений Московской области от 20.09.2021 № 137-3, принимая во внимание, что порядок установления охранных зон объектов электросетевого хозяйства и особых условий использования земельных участков, расположенных в границах таких зон утверждены постановлением Правительства Российской Федерации от 24.02.2009 № 160 «О порядке установления охранных зон объектов электросетевого хозяйства и особых условий использования земельных участков, расположенных в границах таких зон»:

078527 \*



## 1. Установить:

- сроком на 49 (сорок девять) лет безвозмездный публичный сервитут в интересах публичного акционерного общества «Россети Московский регион» ИНН 5036065113, ОГРН 1057746555811 в целях размещения существующего объекта электросетевого хозяйства ВЛ 110 кВ «Темпы - Волга, Восточная с отпайками на ПС 110 кВ «Залесье I» и ПС 110 кВ «Залесье II» с кадастровым номером 50:01:0000000:10328, находящегося в собственности публичного акционерного общества «Россети Московский регион» (запись государственной регистрации права № 50-50-01/018/2005-71 от 27.11.2005), на землях и частях земельных участков, указанных в приложении № 1 к настоящему распоряжению;

- следующий срок, в течение которого использование земельных участков и (или) расположенных на них объектов недвижимого имущества в соответствии с их разрешенным использованием будет невозможно или существенно затруднено в связи с осуществлением сервитута:

- не более 1 года;

- не более 3 месяцев в отношении земельных участков, предназначенных для жилищного строительства (в том числе индивидуального жилищного строительства), ведения личного подсобного хозяйства, садоводства, огородничества;

- следующие сроки и график проведения ремонтно-эксплуатационных работ по обслуживанию инженерного сооружения (при необходимости) в отношении земельных участков, находящихся в государственной или муниципальной собственности и не предоставленных гражданам или юридическим лицам: ежегодно с 1 января до 31 декабря.

2. Утвердить границы публичного сервитута согласно приложению № 2 к настоящему распоряжению.

## 3. Управлению земельной политики обеспечить (О.В. Баданова):

- направление копии настоящего распоряжения, а также сведений о лицах, являющихся правообладателями земельных участков, сведений о лицах, подавших заявления об учете их прав (обременений прав) на земельные участки, способах связи с ними, копий документов, подтверждающих права указанных лиц на земельные участки публичному акционерному обществу «Россети Московский регион» в течение пяти рабочих дней со дня принятия настоящего распоряжения;

- направление копии настоящего распоряжения правообладателям земельных участков, в отношении которых принято решение об установлении публичного сервитута, с уведомлением о вручении по почтовым адресам и адресам электронной почты, указанным в выписках из Единого государственного реестра недвижимости и в заявлениях об учете прав (обременений прав) на земельные участки в срок не более чем пять рабочих дней со дня его принятия;

- направление копии настоящего распоряжения администрации Талдомского городского округа, городского округа Дубна Московской области в течение одного рабочего дня с момента его принятия.

## 4. Управлению оформления прав и реестра собственности (А.А. Натаров):



- внести в реестр имущества, находящегося в собственности Московской области, сведения об установлении публичных сервитутов на частях земельных участков, находящихся в собственности Московской области, указанных в приложении № 1 к настоящему распоряжению;

- направить копию настоящего распоряжения в федеральный орган исполнительной власти, уполномоченный Правительством Российской Федерации на осуществление государственного кадастрового учета, государственной регистрации прав, ведение Единого государственного реестра недвижимости и предоставление сведений, содержащихся в Едином государственном реестре недвижимости, в том числе с использованием единой системы межведомственного электронного взаимодействия, в срок не более чем пять рабочих дней со дня принятия настоящего распоряжения.

5. Управлению государственных предприятий, учреждений и акционерных обществ (Д.В. Малкову) обеспечить размещение (опубликование) настоящего распоряжения на сайте Министерства имущественных отношений Московской области в информационно-телекоммуникационной сети «Интернет» в течение пяти рабочих дней с момента его принятия.

6. Администрации Талдомского городского округа, городского округа Дубна Московской области совместно с публичным акционерным обществом «Россети Московский регион» обеспечить опубликование настоящего распоряжения (за исключением приложений к нему) в порядке, установленном для официального опубликования (обнародования) муниципальных правовых актов уставом городского округа, в течение пяти рабочих дней со дня его принятия.

7. Публичному акционерному обществу «Россети Московский регион»:

- привести земельные участки, указанные в приложении № 1 к настоящему распоряжению, в состояние, пригодное для их использования в соответствии с разрешенным использованием, в срок не позднее чем три месяца после завершения строительства, капитального или текущего ремонта, реконструкции, эксплуатации, консервации, сноса инженерного сооружения, для размещения которого установлен публичный сервитут;

- направить в Министерство имущественных отношений Московской области подготовленные в соответствии с приложением № 2 к настоящему распоряжению сведения о границах публичного сервитута в электронном виде в формате XML в течение трех рабочих дней с момента принятия распоряжения.

8. Контроль за выполнением настоящего распоряжения оставляю за собой.

Заместитель министра  
имущественных отношений  
Московской области



С.В. Бозриков



Кадастровый номер земельного участка:	Приложение № 1 к распоряжению Минмособлимуущества от 15.12.2021 № 15ВР-2385  Муниципальный район/городской округ:
50:01:0040201:418	Талдомский г.о.
50:01:0040201:419	Талдомский г.о.
50:01:0040201:420	Талдомский г.о.
50:01:0040201:421	Талдомский г.о.
50:01:0040201:422	Талдомский г.о.
50:01:0040230:2	Талдомский г.о.
50:01:0040230:3	Талдомский г.о.
50:01:0040231:2	Талдомский г.о.
50:01:0040231:3	Талдомский г.о.
50:01:0040243:15	Талдомский г.о.
50:01:0040243:185	Талдомский г.о.
50:01:0040243:209	Талдомский г.о.
50:01:0040243:218	Талдомский г.о.
50:01:0040243:226	Талдомский г.о.
50:01:0040243:676	Талдомский г.о.
50:01:0040243:679	Талдомский г.о.
50:01:0040243:680	Талдомский г.о.
50:01:0040243:681	Талдомский г.о.
50:01:0040243:765	Талдомский г.о.
50:01:0040243:810	Талдомский г.о.
50:01:0040243:809	Талдомский г.о.
50:01:0040255:100	Талдомский г.о.
50:01:0040255:14	Талдомский г.о.
50:01:0040255:15	Талдомский г.о.
50:01:0040255:16	Талдомский г.о.
50:01:0040255:17	Талдомский г.о.
50:01:0040255:18	Талдомский г.о.
50:01:0040255:19	Талдомский г.о.
50:01:0040255:20	Талдомский г.о.
50:01:0040255:21	Талдомский г.о.
50:01:0040255:22	Талдомский г.о.
50:01:0040255:23	Талдомский г.о.
50:01:0040255:24	Талдомский г.о.
50:01:0040255:25	Талдомский г.о.
50:01:0040255:26	Талдомский г.о.
50:01:0040255:27	Талдомский г.о.
50:01:0040255:28	Талдомский г.о.
50:01:0040255:29	Талдомский г.о.
50:01:0040255:30	Талдомский г.о.
50:01:0040255:31	Талдомский г.о.
50:01:0040255:32	Талдомский г.о.



50:01:0040255:33	Талдомский г.о.
50:01:0040255:34	Талдомский г.о.
50:01:0040255:35	Талдомский г.о.
50:01:0040255:36	Талдомский г.о.
50:01:0040255:37	Талдомский г.о.
50:01:0040255:38	Талдомский г.о.
50:01:0040255:39	Талдомский г.о.
50:01:0040255:40	Талдомский г.о.
50:01:0040255:41	Талдомский г.о.
50:01:0040255:42	Талдомский г.о.
50:01:0040255:43	Талдомский г.о.
50:01:0040255:44	Талдомский г.о.
50:01:0040255:45	Талдомский г.о.
50:01:0040255:46	Талдомский г.о.
50:01:0040255:47	Талдомский г.о.
50:01:0040255:48	Талдомский г.о.
50:01:0040255:49	Талдомский г.о.
50:01:0040255:50	Талдомский г.о.
50:01:0040255:51	Талдомский г.о.
50:01:0040255:52	Талдомский г.о.
50:01:0040255:53	Талдомский г.о.
50:01:0040255:54	Талдомский г.о.
50:01:0040255:55	Талдомский г.о.
50:01:0040255:56	Талдомский г.о.
50:01:0040255:57	Талдомский г.о.
50:01:0040255:58	Талдомский г.о.
50:01:0040255:59	Талдомский г.о.
50:01:0040255:60	Талдомский г.о.
50:01:0040255:61	Талдомский г.о.
50:01:0040255:62	Талдомский г.о.
50:01:0040255:63	Талдомский г.о.
50:01:0040255:64	Талдомский г.о.
50:01:0040255:65	Талдомский г.о.
50:01:0040255:66	Талдомский г.о.
50:01:0040255:67	Талдомский г.о.
50:01:0040255:68	Талдомский г.о.
50:01:0040255:69	Талдомский г.о.
50:01:0040255:7	Талдомский г.о.
50:01:0040255:70	Талдомский г.о.
50:01:0040255:71	Талдомский г.о.
50:01:0040255:72	Талдомский г.о.
50:01:0040255:73	Талдомский г.о.
50:01:0040255:74	Талдомский г.о.
50:01:0040255:75	Талдомский г.о.
50:01:0040255:76	Талдомский г.о.
50:01:0040255:77	Талдомский г.о.
50:01:0040255:78	Талдомский г.о.
50:01:0040255:79	Талдомский г.о.



50:01:0040255:80	Талдомский г.о.
50:01:0040255:81	Талдомский г.о.
50:01:0040255:82	Талдомский г.о.
50:01:0040255:83	Талдомский г.о.
50:01:0040255:84	Талдомский г.о.
50:01:0040255:85	Талдомский г.о.
50:01:0040255:86	Талдомский г.о.
50:01:0040255:87	Талдомский г.о.
50:01:0040255:88	Талдомский г.о.
50:01:0040255:89	Талдомский г.о.
50:01:0040255:90	Талдомский г.о.
50:01:0040255:91	Талдомский г.о.
50:01:0040255:92	Талдомский г.о.
50:01:0040255:98	Талдомский г.о.
50:01:0040257:42	Талдомский г.о.
50:01:0040257:43	Талдомский г.о.
50:01:0040257:44	Талдомский г.о.
50:01:0040257:45	Талдомский г.о.
50:01:0040257:46	Талдомский г.о.
50:01:0040257:47	Талдомский г.о.
50:01:0040257:48	Талдомский г.о.
50:01:0040257:49	Талдомский г.о.
50:01:0040257:50	Талдомский г.о.
50:01:0040257:51	Талдомский г.о.
50:01:0040257:52	Талдомский г.о.
50:01:0040257:53	Талдомский г.о.
50:01:0040257:54	Талдомский г.о.
50:01:0040257:55	Талдомский г.о.
50:01:0040257:56	Талдомский г.о.
50:01:0040257:57	Талдомский г.о.
50:01:0040257:58	Талдомский г.о.
50:01:0040257:59	Талдомский г.о.
50:01:0040257:60	Талдомский г.о.
50:01:0040257:61	Талдомский г.о.
50:01:0040257:62	Талдомский г.о.
50:01:0040257:63	Талдомский г.о.
50:01:0040257:64	Талдомский г.о.
50:01:0040257:65	Талдомский г.о.
50:01:0040257:66	Талдомский г.о.
50:01:0040257:67	Талдомский г.о.
50:01:0040257:68	Талдомский г.о.
50:01:0040257:69	Талдомский г.о.
50:01:0040257:70	Талдомский г.о.
50:01:0040257:71	Талдомский г.о.
50:01:0040257:72	Талдомский г.о.
50:01:0040257:73	Талдомский г.о.
50:01:0040257:74	Талдомский г.о.
50:01:0040257:75	Талдомский г.о.



50:01:0040257:76	Талдомский г.о.
50:01:0040257:77	Талдомский г.о.
50:01:0040257:78	Талдомский г.о.
50:01:0040257:79	Талдомский г.о.
50:01:0040257:80	Талдомский г.о.
50:01:0040257:81	Талдомский г.о.
50:01:0040257:88	Талдомский г.о.
50:01:0070101:47	Талдомский г.о.
50:01:0070101:48	Талдомский г.о.
50:40:0000000:2	г.о. Дубна
50:40:0010304:149	г.о. Дубна
50:40:0010319:1	г.о. Дубна
50:40:0010321:2	г.о. Дубна
50:40:0010321:3	г.о. Дубна
50:40:0010321:4	г.о. Дубна
50:40:0010321:5	г.о. Дубна
50:40:0020103:50	г.о. Дубна
50:40:0020103:53	г.о. Дубна
50:40:0020103:54	г.о. Дубна
50:40:0020103:55	г.о. Дубна
50:40:0020103:56	г.о. Дубна
50:40:0020104:112	г.о. Дубна
50:40:0020104:113	г.о. Дубна
50:40:0020104:114	г.о. Дубна
50:40:0020104:115	г.о. Дубна
50:40:0020602:10	г.о. Дубна
50:40:0020602:11	г.о. Дубна
50:40:0020602:12	г.о. Дубна
50:40:0020602:13	г.о. Дубна
50:40:0020602:5	г.о. Дубна
50:40:0020602:6	г.о. Дубна
50:40:0020602:7	г.о. Дубна
50:40:0020602:8	г.о. Дубна
50:40:0020602:9	г.о. Дубна
50:40:0020604:4	г.о. Дубна
50:40:0020604:5	г.о. Дубна
50:40:0020604:6	г.о. Дубна
50:40:0020606:7	г.о. Дубна
50:40:0020606:8	г.о. Дубна
50:40:0020606:9	г.о. Дубна
50:40:0020607:2	г.о. Дубна
50:40:0020702:10	г.о. Дубна
50:40:0020702:11	г.о. Дубна
50:40:0020702:12	г.о. Дубна
50:40:0020702:13	г.о. Дубна
50:40:0020702:14	г.о. Дубна
50:40:0020702:15	г.о. Дубна
50:40:0020702:16	г.о. Дубна



50:40:0020702:17	г.о. Дубна
50:40:0020702:18	г.о. Дубна
50:40:0020702:19	г.о. Дубна
50:40:0020702:20	г.о. Дубна
50:40:0020703:61	г.о. Дубна
50:40:0020703:62	г.о. Дубна
50:40:0020703:63	г.о. Дубна
50:40:0020703:64	г.о. Дубна
50:40:0020703:65	г.о. Дубна
50:40:0020703:66	г.о. Дубна
50:40:0020703:67	г.о. Дубна
50:40:0020703:68	г.о. Дубна
50:40:0020703:69	г.о. Дубна
50:40:0020704:5	г.о. Дубна
50:40:0020706:269	г.о. Дубна
50:40:0020706:30	г.о. Дубна
50:01:0040201:657	Талдомский г.о.
50:01:0040230:4	Талдомский г.о.
50:01:0040243:186	Талдомский г.о.
50:01:0040243:57	Талдомский г.о.
50:01:0040243:677	Талдомский г.о.
50:01:0040243:800	Талдомский г.о.
50:01:0040255:101	Талдомский г.о.
50:01:0040257:86	Талдомский г.о.
50:01:0040257:87	Талдомский г.о.
50:40:0010150:5	г.о. Дубна
50:40:0020103:49	г.о. Дубна
50:40:0020103:51	г.о. Дубна
50:40:0020103:52	г.о. Дубна
50:40:0000000:4348	г.о. Дубна
50:40:0000000:4359	г.о. Дубна
50:01:0040231:4	Талдомский г.о.
50:01:0040243:801	Талдомский г.о.
50:01:0040243:811	Талдомский г.о.
50:01:0040255:99	Талдомский г.о.
50:01:0070101:53	Талдомский г.о.
50:40:0010304:5	г.о. Дубна
50:40:0020702:57	г.о. Дубна
50:01:0000000:12629	Талдомский г.о.
50:01:0000000:12640	Талдомский г.о.
50:40:0000000:5126	г.о. Дубна
50:01:0040257:82	Талдомский г.о.
50:40:0000000:5009	г.о. Дубна
50:40:0000000:91	г.о. Дубна
50:01:0040201:658	Талдомский г.о.
50:40:0000000:58	г.о. Дубна
50:01:0000000:12634	Талдомский г.о.
50:01:0070101:246	Талдомский г.о.



50:40:0000000:39	г.о. Дубна
50:01:0000000:12302	Талдомский г.о.
50:40:0000000:4148	г.о. Дубна
50:01:0070101	Талдомский г.о.
50:01:0040243	Талдомский г.о.
50:01:0040244	Талдомский г.о.
50:01:0040257	Талдомский г.о.
50:01:0040230	Талдомский г.о.
50:01:0040231	Талдомский г.о.
20:01:0040255	Талдомский г.о.
50:01:0040201	Талдомский г.о.
50:01:0040226	Талдомский г.о.
50:40:0020605	г.о. Дубна
50:40:0020609	г.о. Дубна
50:40:0020604	г.о. Дубна
50:40:0020607	г.о. Дубна
50:40:0020602	г.о. Дубна
50:40:0020606	г.о. Дубна
50:40:0020702	г.о. Дубна
50:40:0020704	г.о. Дубна
50:40:0020703	г.о. Дубна
50:40:0020706	г.о. Дубна
50:40:0020104	г.о. Дубна
50:40:0020103	г.о. Дубна
50:40:0020105	г.о. Дубна
50:40:0020102	г.о. Дубна
50:40:0020112	г.о. Дубна
50:40:0010501	г.о. Дубна
50:40:0010502	г.о. Дубна
50:40:0010503	г.о. Дубна
50:40:0010149	г.о. Дубна
50:40:0010150	г.о. Дубна
50:40:0010151	г.о. Дубна
50:40:0010132	г.о. Дубна
50:40:0010126	г.о. Дубна
50:40:0010115	г.о. Дубна
50:40:0010321	г.о. Дубна
50:40:0010319	г.о. Дубна
50:40:0010304	г.о. Дубна



**ОПИСАНИЕ МЕСТОПОЛОЖЕНИЯ ГРАНИЦ**  
**Публичный сервитут в целях размещения существующего объекта**  
**электросетевого хозяйства ВЛ 110 кВ Темпы-Волга, Восточная с отпайками на**  
**ПС 110 кВ "Залесье I" и ПС 110 кВ "Залесье II"**

(наименование объекта, местоположение границ которого описано  
(далее - объект))

**Раздел 1**

<b>Сведения об объекте</b>		
<b>№ п/п</b>	<b>Характеристика объекта</b>	<b>Описание характеристики</b>
<b>1</b>	<b>2</b>	<b>3</b>
1	Местоположение объекта	Московская область, Талдомский городской округ, городской округ Дубна
2	Площадь объекта ± величина погрешности определения площади (P ± Дельта P)	860492 кв.м. ± 323 кв.
3	Иные характеристики объекта	Публичный сервитут в целях размещения существующего объекта электросетевого хозяйства ВЛ 110 кВ Темпы-Волга, Восточная с отпайками на ПС 110 кВ "Залесье I" и ПС 110 кВ "Залесье II" сроком действия 49 лет в интересах Публичного акционерного общества «Россети Московский регион»



<b>Местоположение публичного сервитута: Московская область, Талдомский городской округ, городской округ Дубна</b>			
<b>Система координат</b>		<b>МСК-50, зона 1</b>	
<b>Метод определения координат</b>		<b>Аналитический</b>	
<b>Обозначение характерных точек границ</b>	<b>Координаты, м</b>		<b>Средняя квадратическая погрешность положения характерной точки (M<sub>t</sub>), м</b>
	<b>X</b>	<b>Y</b>	
1	2	3	4
1	568387.72	1360872.27	
2	568413.75	1360905.61	
3	568392.67	1360922.70	
4	568303.57	1361034.31	
5	568326.81	1361058.41	
6	568317.27	1361065.89	
7	568313.13	1361069.01	
8	568300.84	1361075.38	
9	568296.42	1361077.94	
10	568291.04	1361079.22	
11	568262.52	1361049.36	
12	568256.99	1361036.43	
13	568261.36	1361023.06	
14	568363.62	1360894.96	
1	568387.72	1360872.27	
15	568365.48	1361098.52	
16	568493.12	1361230.90	
17	568760.58	1361256.87	
18	569031.74	1361286.07	
19	569298.73	1361314.03	
20	569495.16	1361168.56	
21	569680.01	1361029.04	
22	569681.48	1361028.05	
23	569807.02	1360924.06	
24	569945.74	1360814.19	
25	570084.24	1360704.87	
26	570221.83	1360596.01	
27	570360.35	1360486.43	
28	570498.87	1360377.15	
29	570636.31	1360268.16	
30	570775.71	1360157.31	
31	570908.07	1360053.03	
32	571043.60	1359945.63	
33	571180.33	1359837.03	
34	571316.23	1359729.96	
35	571451.00	1359623.10	

36	571587.21	1359515.10	
37	571723.75	1359407.09	
38	571855.92	1359301.88	
39	572000.43	1359187.92	
40	572132.52	1359083.02	
41	572265.71	1358977.99	
42	572404.77	1358867.90	
43	572542.61	1358758.53	
44	572678.99	1358650.85	
45	572815.85	1358542.62	
46	572953.22	1358433.70	
47	573043.57	1358294.82	
48	573141.64	1358148.70	
49	573238.79	1358002.99	
50	573335.88	1357858.09	
51	573434.40	1357710.99	
52	573519.80	1357583.07	
53	573630.33	1357417.36	
54	573726.92	1357272.66	
55	573826.36	1357124.01	
56	573916.31	1356989.66	
57	574009.00	1356851.29	
58	574100.55	1356715.04	
59	574190.43	1356580.54	
60	574281.47	1356444.47	
61	574373.28	1356307.44	
62	574464.05	1356171.37	
63	574552.70	1356040.76	
64	574649.67	1355894.36	
65	574741.28	1355757.40	
66	574834.83	1355618.14	
67	574927.52	1355479.70	
68	575020.81	1355340.26	
69	575119.06	1355193.49	
70	575210.33	1355057.84	
71	575291.86	1354936.00	
72	575387.50	1354792.71	
73	575491.06	1354638.94	
74	575546.91	1354555.91	
75	575586.62	1354494.92	
76	575682.59	1354352.40	
77	575780.35	1354206.24	
78	575879.57	1354057.97	
79	575979.40	1353909.17	
80	576076.38	1353764.00	
81	576175.31	1353616.02	



82	576274.07	1353467.93	
83	576376.76	1353314.17	
84	576395.50	1353286.16	
85	576424.37	1353307.06	
86	576435.54	1353315.16	
87	576418.13	1353341.18	
88	576311.80	1353493.37	
89	576213.15	1353641.28	
90	576114.21	1353789.28	
91	576017.21	1353934.48	
92	575917.38	1354083.30	
93	575818.17	1354231.54	
94	575720.36	1354377.76	
95	575624.65	1354519.90	
96	575586.20	1354581.72	
97	575530.35	1354664.69	
98	575427.17	1354819.72	
99	575331.73	1354962.74	
100	575250.03	1355084.80	
101	575158.78	1355220.43	
102	575060.75	1355366.88	
103	574967.52	1355506.22	
104	574874.80	1355644.71	
105	574781.16	1355784.11	
106	574689.59	1355921.02	
107	574590.32	1356067.24	
108	574503.99	1356198.00	
109	574413.03	1356334.35	
110	574321.40	1356471.10	
111	574230.44	1356607.05	
112	574140.29	1356741.95	
113	574049.08	1356877.66	
114	573956.25	1357016.29	
115	573866.20	1357150.78	
116	573766.95	1357299.15	
117	573670.55	1357443.48	
118	573559.76	1357609.66	
119	573474.38	1357737.57	
120	573375.75	1357884.82	
121	573278.78	1358029.53	
122	573181.75	1358175.04	
123	573083.48	1358321.50	
124	572988.75	1358463.27	
125	572986.06	1358466.24	
126	572845.98	1358579.98	
127	572708.61	1358688.62	

128	572572.56	1358796.04	
129	572434.77	1358905.37	
130	572295.58	1359015.57	
131	572162.24	1359120.72	
132	572030.32	1359225.48	
133	571885.93	1359339.34	
134	571753.87	1359444.44	
135	571617.15	1359552.62	
136	571480.76	1359660.76	
137	571346.09	1359767.54	
138	571210.33	1359874.49	
139	571073.13	1359983.46	
140	570937.48	1360090.94	
141	570805.39	1360195.04	
142	570666.08	1360305.81	
143	570528.62	1360414.83	
144	570390.55	1360523.69	
145	570251.62	1360633.65	
146	570113.54	1360742.85	
147	569975.35	1360851.97	
148	569836.99	1360961.55	
149	569702.99	1361069.50	
150	569701.57	1361070.05	
151	569519.88	1361201.89	
152	569316.66	1361350.53	
153	569312.80	1361352.74	
154	569307.97	1361354.15	
155	569304.29	1361354.62	
156	569301.40	1361354.53	
157	569027.57	1361325.86	
158	568756.38	1361298.16	
159	568481.33	1361271.34	
160	568477.57	1361270.61	
161	568473.93	1361269.12	
162	568471.04	1361267.31	
163	568468.59	1361265.14	
164	568332.92	1361123.09	
15	568365.48	1361098.52	
165	576407.75	1353267.85	
166	576471.32	1353172.83	
167	576560.00	1353040.01	
168	576658.13	1352893.39	
169	576753.54	1352750.97	
170	576852.04	1352604.49	
171	576926.12	1352494.34	



172	576945.25	1352497.95	
173	576974.80	1352503.48	
174	576889.80	1352629.88	
175	576791.32	1352776.34	
176	576695.94	1352918.70	
177	576597.97	1353065.10	
178	576512.56	1353200.04	
179	576447.79	1353296.85	
180	576437.28	1353289.23	
165	576407.75	1353267.85	
181	576944.59	1352466.88	
182	576948.87	1352460.51	
183	577044.81	1352317.39	
184	577142.66	1352171.27	
185	577243.80	1352022.01	
186	577245.98	1352019.33	
187	577248.59	1352017.06	
188	577373.69	1351926.08	
189	577393.37	1351911.55	
190	577406.77	1351958.42	
191	577400.29	1351963.00	
192	577277.70	1352050.03	
193	577180.45	1352196.60	
194	577082.61	1352342.72	
195	576990.43	1352480.24	
196	576947.23	1352471.74	
197	576944.70	1352467.76	
181	576944.59	1352466.88	
198	577416.53	1351894.44	
199	577509.28	1351825.95	
200	577638.34	1351731.21	
201	577761.54	1351641.83	
202	577885.79	1351550.64	
203	578014.84	1351456.33	
204	578151.46	1351356.71	
205	578223.40	1351303.34	
206	578232.02	1351276.35	
207	578238.11	1351276.92	
208	578245.66	1351278.31	
209	578262.14	1351285.64	
210	578276.98	1351292.24	
211	578263.94	1351326.13	
212	578262.58	1351328.99	
213	578260.45	1351331.99	

214	578258.44	1351334.21	
215	578256.51	1351335.83	
216	578178.38	1351393.40	
217	578041.67	1351493.08	
218	577912.68	1351587.35	
219	577788.55	1351678.44	
220	577668.18	1351770.08	
221	577537.61	1351865.94	
222	577422.45	1351947.34	
223	577415.86	1351922.58	
224	577425.32	1351919.67	
198	577416.53	1351894.44	
225	578240.46	1351249.94	
226	578254.32	1351206.54	
227	578265.15	1351209.07	
228	578303.75	1351222.68	
229	578284.02	1351273.95	
230	578268.27	1351264.29	
231	578246.25	1351250.78	
225	578240.46	1351249.94	
232	578259.73	1351189.59	
233	578265.16	1351172.58	
234	578330.36	1350995.18	
235	578348.31	1350946.21	
236	578338.19	1350937.16	
237	578318.21	1350920.14	
238	578301.36	1350907.21	
239	578282.59	1350893.05	
240	578363.42	1350672.52	
241	578374.51	1350700.72	
242	578383.89	1350722.75	
243	578393.65	1350745.67	
244	578400.48	1350761.49	
245	578407.70	1350774.83	
246	578409.62	1350778.95	
247	578438.76	1350699.46	
248	578440.39	1350696.05	
249	578442.83	1350692.79	
250	578445.93	1350689.90	
251	578449.29	1350687.86	
252	578471.60	1350677.17	
253	578504.50	1350722.46	
254	578485.82	1350731.48	
255	578443.99	1350844.21	

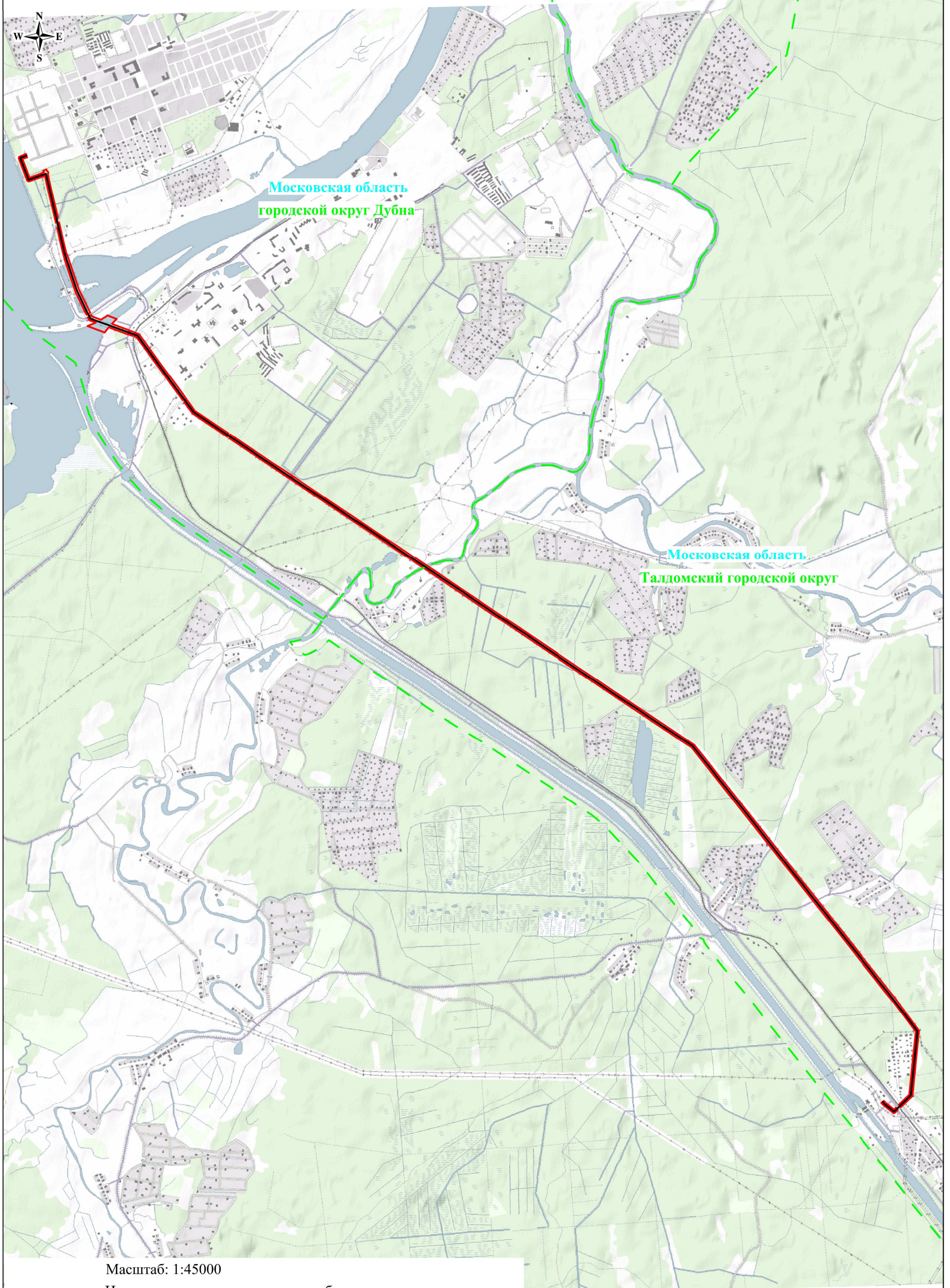


256	578458.17	1350867.69	
257	578466.08	1350879.70	
258	578470.85	1350887.53	
259	578480.20	1350901.84	
260	578490.41	1350917.14	
261	578498.30	1350927.80	
262	578453.58	1351048.36	
263	578441.95	1351036.02	
264	578432.62	1351025.45	
265	578426.45	1351019.17	
266	578416.26	1351009.72	
267	578408.80	1351002.15	
268	578400.35	1350993.53	
269	578398.17	1350992.30	
270	578395.07	1350989.20	
271	578393.74	1350986.32	
272	578391.85	1350984.68	
273	578381.35	1351012.97	
274	578315.35	1351192.54	
275	578310.00	1351206.45	
276	578265.85	1351191.05	
232	578259.73	1351189.59	
277	578506.52	1350660.43	
278	578810.64	1350514.67	
279	578813.97	1350513.31	
280	579215.23	1350380.91	
281	579303.21	1350358.50	
282	579452.87	1350322.43	
283	579624.10	1350282.90	
284	579698.40	1350308.43	
285	579462.30	1350362.34	
286	579314.10	1350398.66	
287	579230.72	1350428.41	
288	578832.61	1350563.99	
289	578539.25	1350705.67	
277	578506.52	1350660.43	
290	579698.30	1350278.04	
291	579700.23	1350277.66	
292	579702.76	1350279.81	
293	579703.69	1350284.53	
294	579702.16	1350287.48	
295	579700.22	1350287.85	
296	579697.70	1350285.70	
297	579696.77	1350281.00	

290	579698.30	1350278.04	
298	579694.91	1350266.56	
299	579696.50	1350266.19	
300	579929.19	1350211.57	
301	580146.41	1350160.47	
302	580300.61	1350125.04	
303	580286.76	1350084.70	
304	580229.48	1349925.33	
305	580228.30	1349918.26	
306	580230.19	1349909.98	
307	580235.06	1349902.26	
308	580241.96	1349897.79	
309	580517.86	1349791.87	
310	580525.12	1349790.54	
311	580533.31	1349792.31	
312	580541.44	1349797.41	
313	580545.91	1349804.52	
314	580566.15	1349860.15	
315	580576.89	1349883.92	
316	580532.15	1349897.00	
317	580527.90	1349876.31	
318	580514.05	1349837.35	
319	580274.61	1349929.20	
320	580325.55	1350069.94	
321	580344.53	1350114.02	
322	580364.89	1350102.95	
323	580380.98	1350144.90	
324	580362.25	1350152.35	
325	580355.91	1350162.41	
326	580337.43	1350171.67	
327	580329.76	1350166.18	
328	580323.61	1350167.16	
329	580319.62	1350163.25	
330	580155.67	1350200.41	
331	579938.60	1350251.48	
332	579766.54	1350292.32	
298	579694.91	1350266.56	




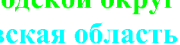
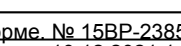


Схема расположения границ публичного сервитута



Масштаб: 1:45000

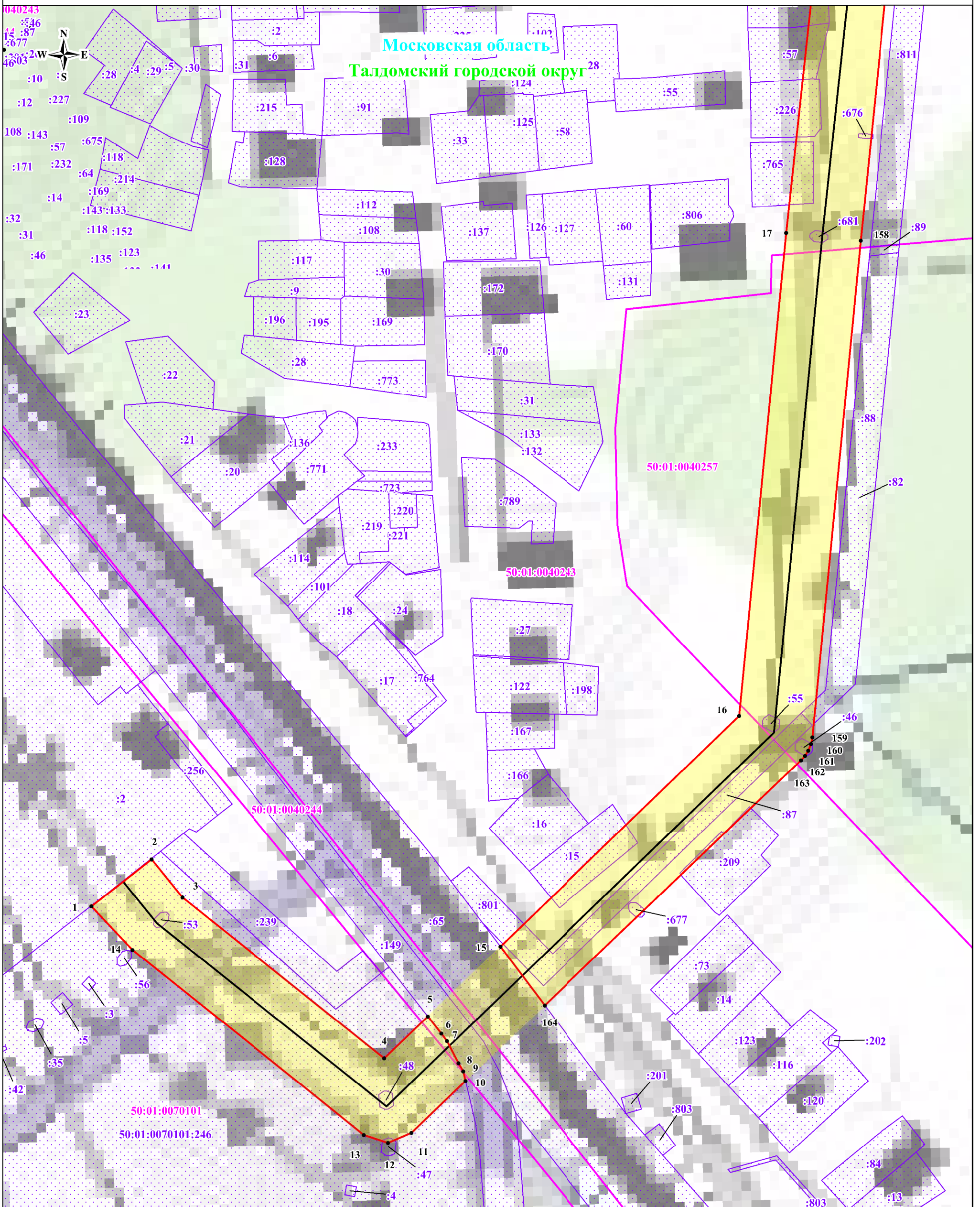
Используемые условные знаки и обозначения:

-  - обозначение границы публичного сервитута
-  - обозначение линии электропередачи
-  - граница муниципального образования
-  - обозначение муниципального района
-  - обозначение субъекта

**Талдомский городской округ**  
**Московская область**



Схема расположения границ публичного сервитута



Масштаб: 1:2000

Выноска № 1

Используемые условные знаки и обозначения:

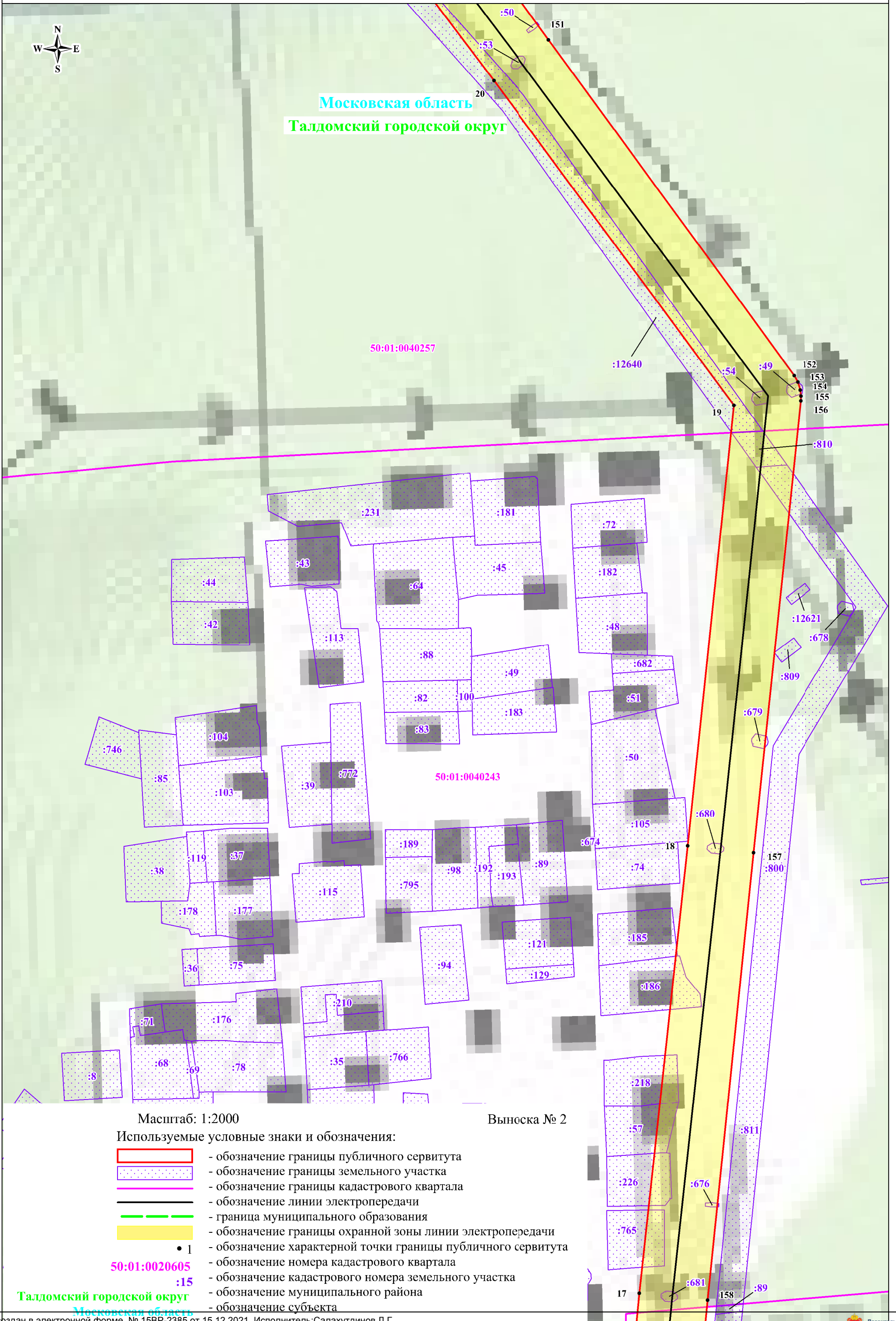
- обозначение границы публичного сервитута
- обозначение границы земельного участка
- обозначение границы кадастрового квартала
- обозначение линии электропередачи
- граница муниципального образования
- обозначение границы охранной зоны линии электропередачи
- 1 - обозначение характерной точки границы публичного сервитута
- 50:01:0020605 - обозначение номера кадастрового квартала
- :15 - обозначение кадастрового номера земельного участка
- Талдомский городской округ - обозначение муниципального района
- Московская область - обозначение субъекта

Талдомский городской округ  
Московская область

Схема расположения границ публичного сервитута



Московская область  
Талдомский городской округ



Масштаб: 1:2000

Выноска № 2

Используемые условные знаки и обозначения:

- обозначение границы публичного сервитута
- обозначение границы земельного участка
- обозначение границы кадастрового квартала
- обозначение линии электропередачи
- граница муниципального образования
- обозначение границы охранной зоны линии электропередачи
- обозначение характерной точки границы публичного сервитута
- 50:01:0020605 - обозначение номера кадастрового квартала
- :15 - обозначение кадастрового номера земельного участка
- Талдомский городской округ - обозначение муниципального района
- Московская область - обозначение субъекта

Талдомский городской округ  
Московская область





Московская область  
Талдомский городской округ



Масштаб: 1:2000

Выноска № 3

Используемые условные знаки и обозначения:

- обозначение границы публичного сервитута
- обозначение границы земельного участка
- обозначение границы кадастрового квартала
- обозначение линии электропередачи
- граница муниципального образования
- обозначение границы охранной зоны линии электропередачи
- 1 - обозначение характерной точки границы публичного сервитута
- 50:01:0020605 - обозначение номера кадастрового квартала
- :15 - обозначение кадастрового номера земельного участка
- Талдомский городской округ - обозначение муниципального района
- Московская область - обозначение субъекта

Талдомский городской округ

Московская область



Московская область  
Талдомский городской округ



Масштаб: 1:2000

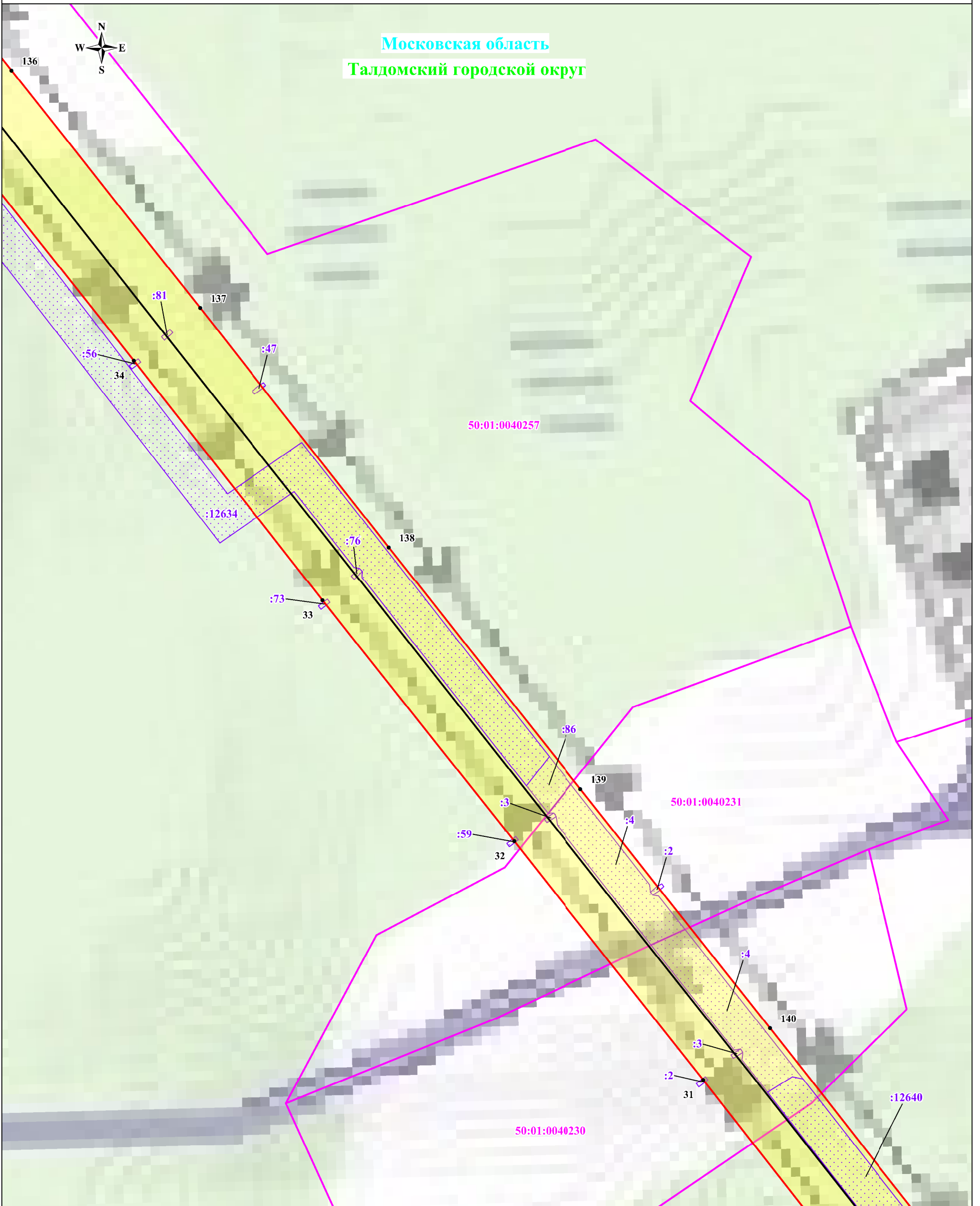
Выноска № 4

Используемые условные знаки и обозначения:

- обозначение границы публичного сервитута
- обозначение границы земельного участка
- обозначение границы кадастрового квартала
- обозначение линии электропередачи
- граница муниципального образования
- обозначение границы охранной зоны линии электропередачи
- 1 - обозначение характерной точки границы публичного сервитута
- 50:01:0020605 - обозначение номера кадастрового квартала
- :15 - обозначение кадастрового номера земельного участка
- Талдомский городской округ - обозначение муниципального района
- Московская область - обозначение субъекта

Талдомский городской округ  
Московская область











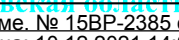
Московская область  
Талдомский городской округ



Масштаб: 1:2000

Выноска № 5

Используемые условные знаки и обозначения:

-  - обозначение границы публичного сервитута
-  - обозначение границы земельного участка
-  - обозначение границы кадастрового квартала
-  - обозначение линии электропередачи
-  - граница муниципального образования
-  - обозначение границы охранной зоны линии электропередачи
-  1 - обозначение характерной точки границы публичного сервитута
-  50:01:0020605 - обозначение номера кадастрового квартала
-  :15 - обозначение кадастрового номера земельного участка
-  Талдомский городской округ - обозначение муниципального района
-  Московская область - обозначение субъекта

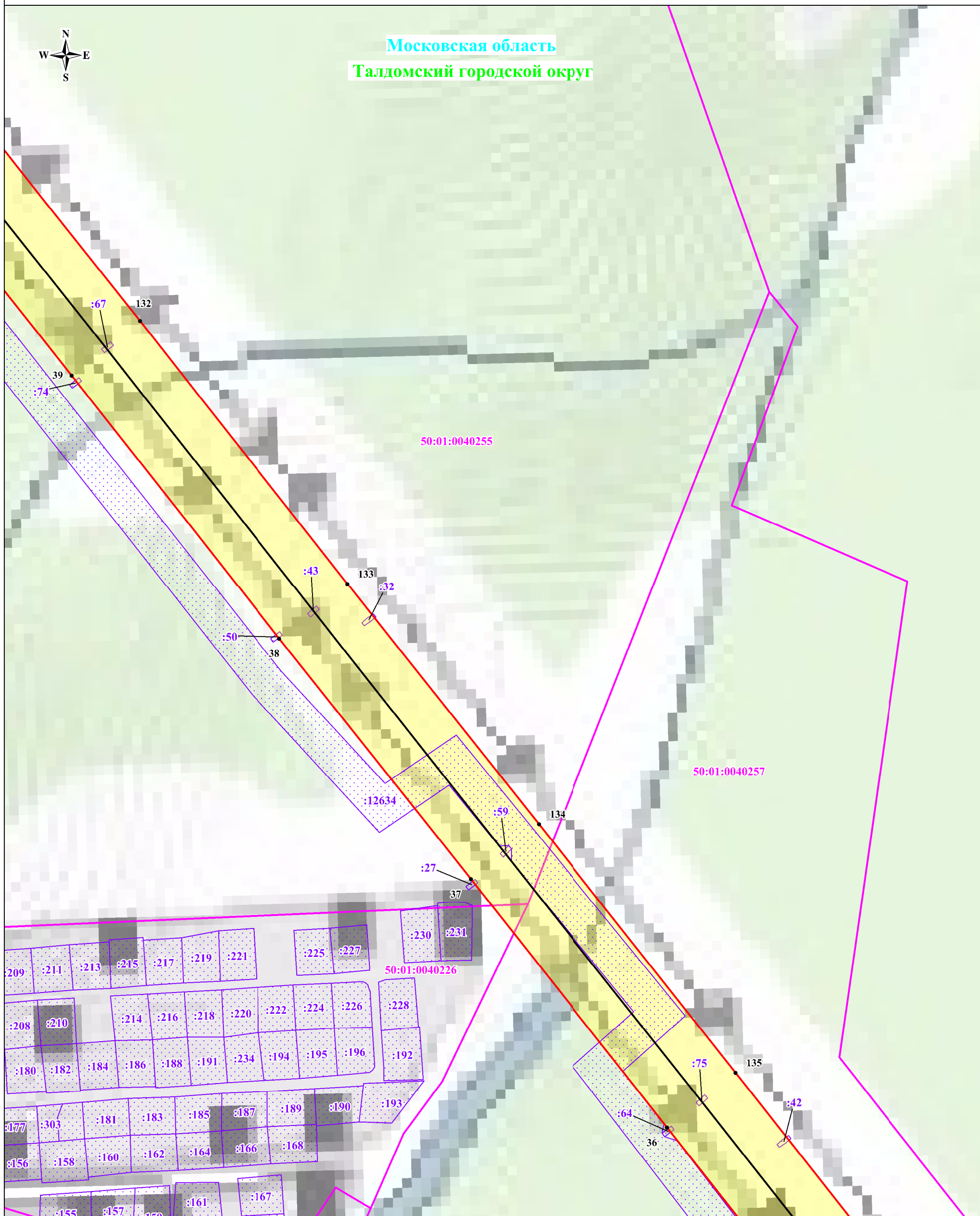
Талдомский городской округ

Московская область

Схема расположения границ публичного сервитута











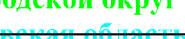
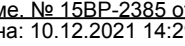

Московская область  
Талдомский городской округ



Масштаб: 1:2000

Выноска № 6

Используемые условные знаки и обозначения:

-  - обозначение границы публичного сервитута
-  - обозначение границы земельного участка
-  - обозначение границы кадастрового квартала
-  - обозначение линии электропередачи
-  - граница муниципального образования
-  - обозначение границы охранной зоны линии электропередачи
-  1 - обозначение характерной точки границы публичного сервитута
-  50:01:0020605 - обозначение номера кадастрового квартала
-  :15 - обозначение кадастрового номера земельного участка
-  Талдомский городской округ - обозначение муниципального района
-  Московская область - обозначение субъекта

Талдомский городской округ  
Московская область



Схема расположения границ публичного сервитута



Масштаб: 1:2000

Выноска № 7

Используемые условные знаки и обозначения:

- обозначение границы публичного сервитута
- обозначение границы земельного участка
- обозначение границы кадастрового квартала
- обозначение линии электропередачи
- граница муниципального образования
- обозначение границы охранной зоны линии электропередачи
- 1 - обозначение характерной точки границы публичного сервитута
- 50:01:0020605 - обозначение номера кадастрового квартала
- :15 - обозначение кадастрового номера земельного участка
- Талдомский городской округ - обозначение муниципального района
- Московская область - обозначение субъекта

Талдомский городской округ  
Московская область














Московская область  
Талдомский городской округ



Масштаб: 1:2000

Выноска № 8

Используемые условные знаки и обозначения:

-  - обозначение границы публичного сервитута
-  - обозначение границы земельного участка
-  - обозначение границы кадастрового квартала
-  - обозначение линии электропередачи
-  - граница муниципального образования
-  - обозначение границы охранной зоны линии электропередачи
-  1 - обозначение характерной точки границы публичного сервитута
-  - обозначение номера кадастрового квартала
-  - обозначение кадастрового номера земельного участка
-  - обозначение муниципального района
-  - обозначение субъекта

Талдомский городской округ  
Московская область



Московская область  
Талдомский городской округ



Масштаб: 1:2000

Выноска № 9

Используемые условные знаки и обозначения:












-  - обозначение границы публичного сервитута
-  - обозначение границы земельного участка
-  - обозначение границы кадастрового квартала
-  - обозначение линии электропередачи
-  - граница муниципального образования
-  - обозначение границы охранной зоны линии электропередачи
-  1 - обозначение характерной точки границы публичного сервитута
-  - обозначение номера кадастрового квартала
-  - обозначение кадастрового номера земельного участка
-  - обозначение муниципального района
-  - обозначение субъекта



Схема расположения границ публичного сервитута



Московская область








Талдомский городской округ



Масштаб: 1:2000

Выноска № 10

Используемые условные знаки и обозначения:

-  - обозначение границы публичного сервитута
-  - обозначение границы земельного участка
-  - обозначение границы кадастрового квартала
-  - обозначение линии электропередачи
-  - граница муниципального образования
-  - обозначение границы охранной зоны линии электропередачи
-  1 - обозначение характерной точки границы публичного сервитута
- 50:01:0020605 - обозначение номера кадастрового квартала
- :15 - обозначение кадастрового номера земельного участка
- Талдомский городской округ - обозначение муниципального района
- Московская область - обозначение субъекта

Талдомский городской округ  
Московская область



Московская область











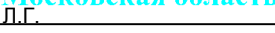
Талдомский городской округ



Масштаб: 1:2000

Выноска № 11

Используемые условные знаки и обозначения:

-  - обозначение границы публичного сервитута
-  - обозначение границы земельного участка
-  - обозначение границы кадастрового квартала
-  - обозначение линии электропередачи
-  - граница муниципального образования
-  - обозначение границы охранной зоны линии электропередачи
-  1 - обозначение характерной точки границы публичного сервитута
-  50:01:0020605 - обозначение номера кадастрового квартала
-  15 - обозначение кадастрового номера земельного участка
-  Талдомский городской округ - обозначение муниципального района
-  Московская область - обозначение субъекта



Московская область  
Талдомский городской округ








50:01:0040255



Масштаб: 1:2000

Выноска № 12

Используемые условные знаки и обозначения:

-  - обозначение границы публичного сервитута
-  - обозначение границы земельного участка
-  - обозначение границы кадастрового квартала
-  - обозначение линии электропередачи
-  - граница муниципального образования
-  - обозначение границы охранной зоны линии электропередачи
-  1 - обозначение характерной точки границы публичного сервитута
- 50:01:0020605 - обозначение номера кадастрового квартала
- :15 - обозначение кадастрового номера земельного участка
- Талдомский городской округ - обозначение муниципального района
- Московская область - обозначение субъекта

Талдомский городской округ  
Московская область





Московская область  
Талдомский городской округ








50:01:0040255



Масштаб: 1:2000

Выноска № 13

Используемые условные знаки и обозначения:

-  - обозначение границы публичного сервитута
-  - обозначение границы земельного участка
-  - обозначение границы кадастрового квартала
-  - обозначение линии электропередачи
-  - граница муниципального образования
-  - обозначение границы охранной зоны линии электропередачи
-  1 - обозначение характерной точки границы публичного сервитута
- 50:01:0020605 - обозначение номера кадастрового квартала
- :15 - обозначение кадастрового номера земельного участка
- Талдомский городской округ - обозначение муниципального района
- Московская область - обозначение субъекта

Талдомский городской округ  
Московская область



50:01:0040255

:12629

102

:83

:21

68

:30

103

:40

:77

67

:70

104

:36

66

:28

105

:84








65

:48

Масштаб: 1:2000

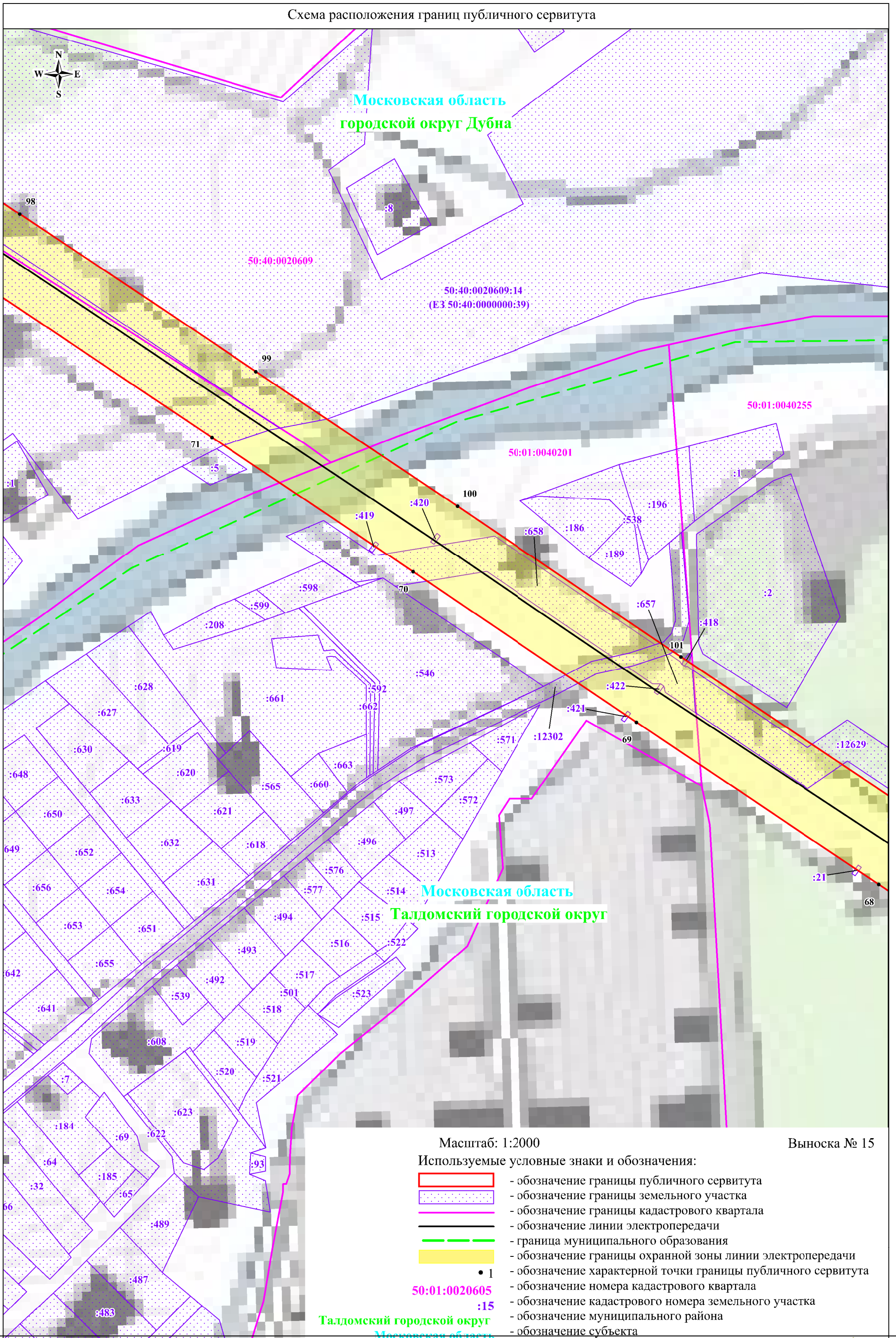
Выноска № 14

Используемые условные знаки и обозначения:

-  - обозначение границы публичного сервитута
-  - обозначение границы земельного участка
-  - обозначение границы кадастрового квартала
-  - обозначение линии электропередачи
-  - граница муниципального образования
-  - обозначение границы охранной зоны линии электропередачи
-  1 - обозначение характерной точки границы публичного сервитута
- 50:01:0020605 - обозначение номера кадастрового квартала
- :15 - обозначение кадастрового номера земельного участка
- Талдомский городской округ - обозначение муниципального района
- Московская область - обозначение субъекта

Талдомский городской округ  
Московская область

Схема расположения границ публичного сервитута



Московская область  
городской округ Дубна

Московская область  
Талдомский городской округ

Масштаб: 1:2000

Выноска № 15

Используемые условные знаки и обозначения:

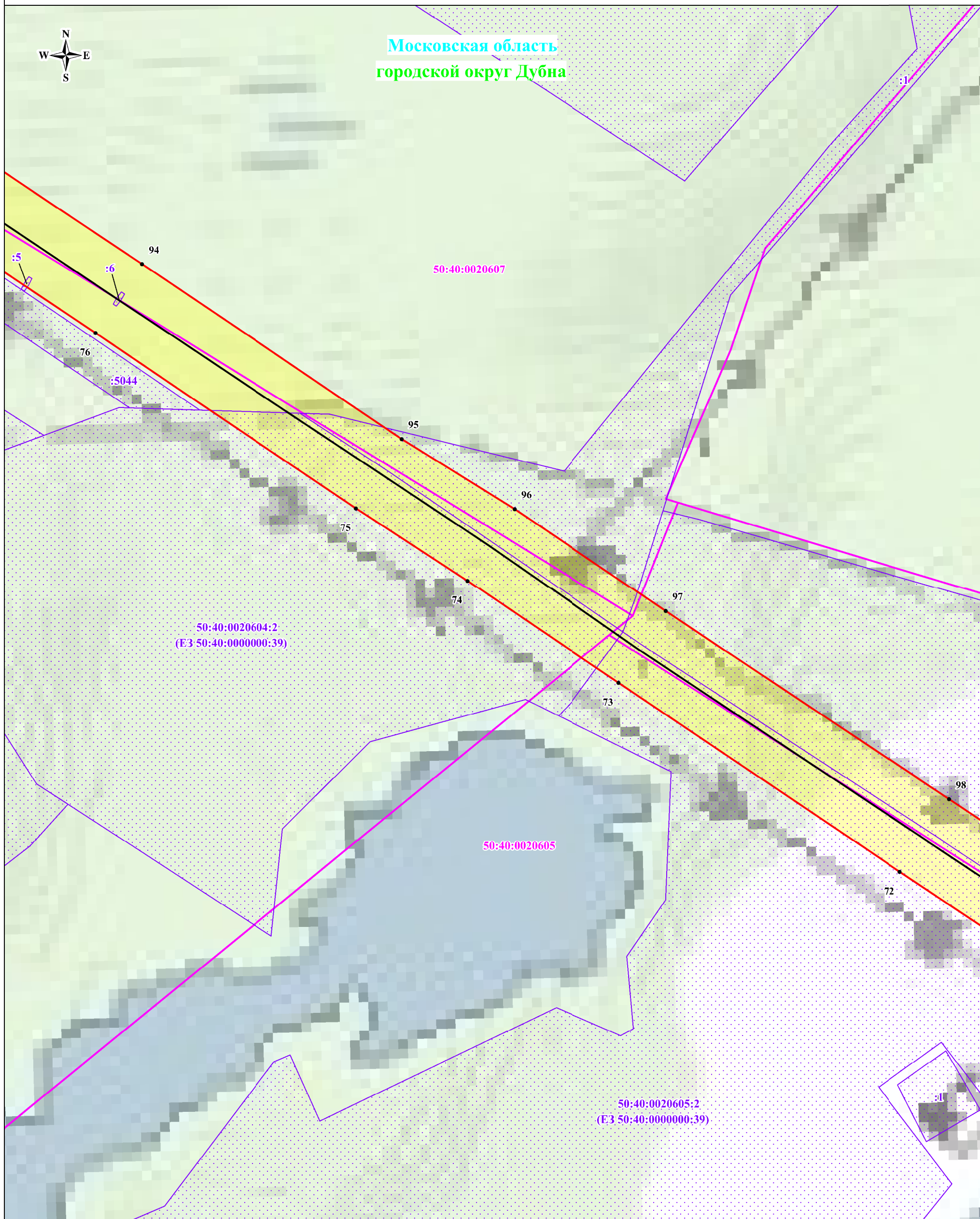
- обозначение границы публичного сервитута
- обозначение границы земельного участка
- обозначение границы кадастрового квартала
- обозначение линии электропередачи
- граница муниципального образования
- обозначение границы охранной зоны линии электропередачи
- обозначение характерной точки границы публичного сервитута
- 50:01:0020605 - обозначение номера кадастрового квартала
- :15 - обозначение кадастрового номера земельного участка
- Талдомский городской округ - обозначение муниципального района
- Московская область - обозначение субъекта



Схема расположения границ публичного сервитута












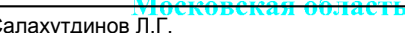

Московская область  
городской округ Дубна



Масштаб: 1:2000

Выноска № 16

Используемые условные знаки и обозначения:

-  - обозначение границы публичного сервитута
-  - обозначение границы земельного участка
-  - обозначение границы кадастрового квартала
-  - обозначение линии электропередачи
-  - граница муниципального образования
-  - обозначение границы охранной зоны линии электропередачи
-  • 1 - обозначение характерной точки границы публичного сервитута
-  50:01:0020605 - обозначение номера кадастрового квартала
-  :15 - обозначение кадастрового номера земельного участка
-  Талдомский городской округ - обозначение муниципального района
-  Московская область - обозначение субъекта

Талдомский городской округ  
Московская область

Схема расположения границ публичного сервитута



Московская область  
городской округ Дубна



Масштаб: 1:2000

Выноска № 17

Используемые условные знаки и обозначения:












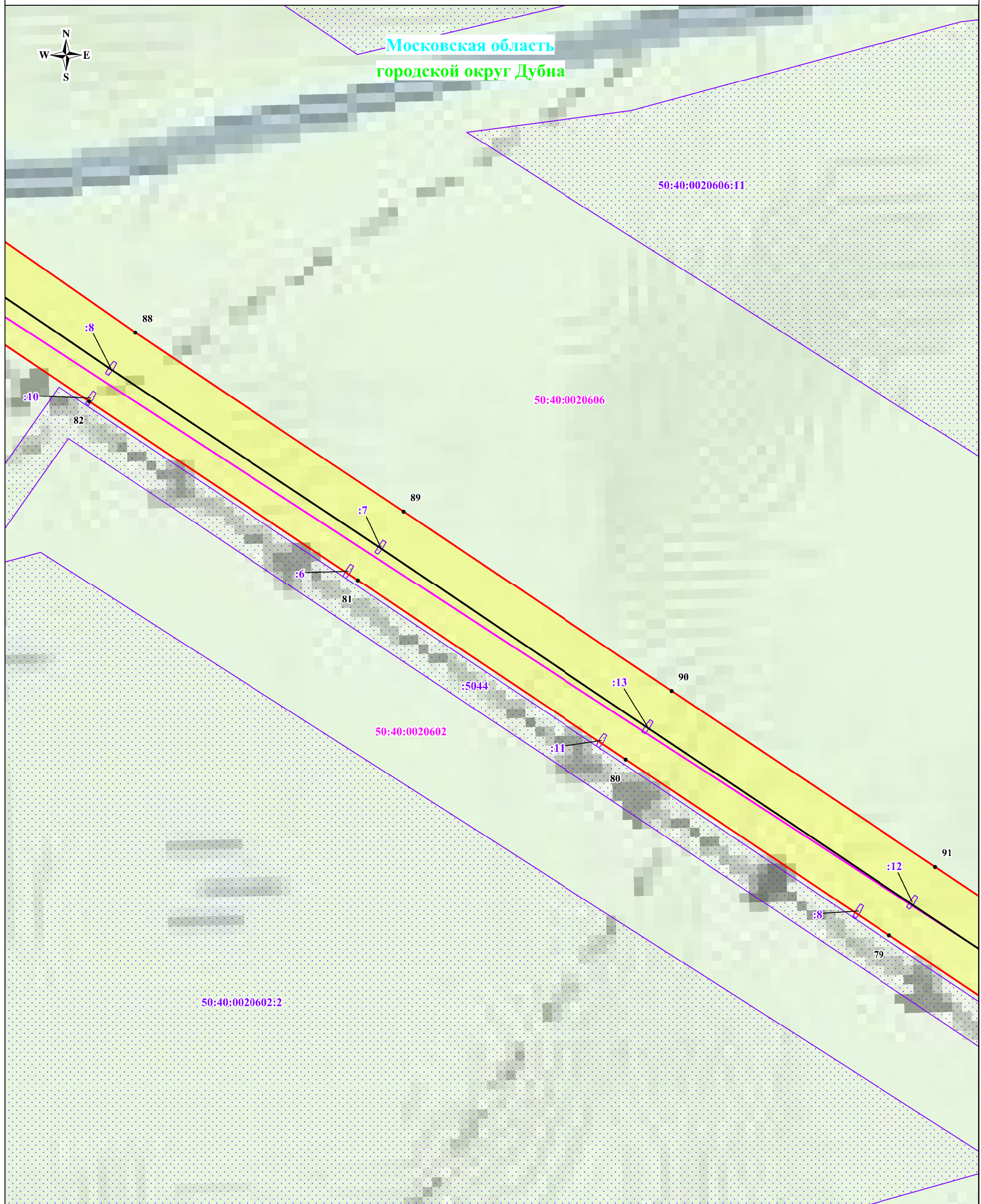
-  - обозначение границы публичного сервитута
-  - обозначение границы земельного участка
-  - обозначение границы кадастрового квартала
-  - обозначение линии электропередачи
-  - граница муниципального образования
-  - обозначение границы охранной зоны линии электропередачи
-  1 - обозначение характерной точки границы публичного сервитута
-  50:01:0020605 - обозначение номера кадастрового квартала
-  :15 - обозначение кадастрового номера земельного участка
-  Талдомский городской округ - обозначение муниципального района
-  Московская область - обозначение субъекта



Схема расположения границ публичного сервитута










Московская область  
городской округ Дубна



Масштаб: 1:2000

Выноска № 18

Используемые условные знаки и обозначения:

-  - обозначение границы публичного сервитута
-  - обозначение границы земельного участка
-  - обозначение границы кадастрового квартала
-  - обозначение линии электропередачи
-  - граница муниципального образования
-  - обозначение границы охранной зоны линии электропередачи
-  1 - обозначение характерной точки границы публичного сервитута
- 50:01:0020605 - обозначение номера кадастрового квартала
- :15 - обозначение кадастрового номера земельного участка
- Талдомский городской округ - обозначение муниципального района
- Московская область - обозначение субъекта

Талдомский городской округ  
Московская область



Схема расположения границ публичного сервитута



Московская область  
городской округ Дубна

Масштаб: 1:2000

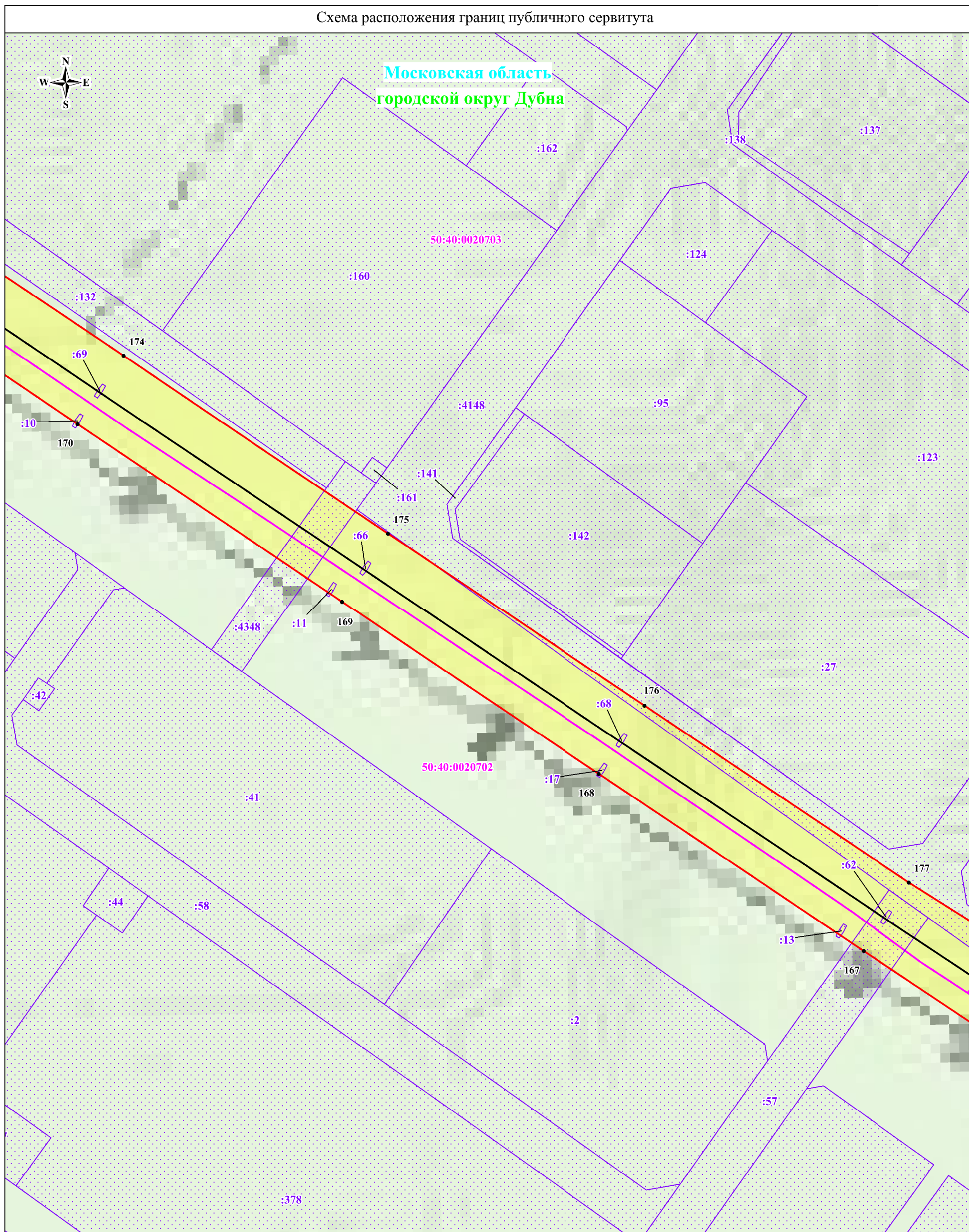
Выноска № 19

Используемые условные знаки и обозначения:

- обозначение границы публичного сервитута
- обозначение границы земельного участка
- обозначение границы кадастрового квартала
- обозначение линии электропередачи
- граница муниципального образования
- обозначение границы охранной зоны линии электропередачи
- обозначение характерной точки границы публичного сервитута
- 50:01:0020605 - обозначение номера кадастрового квартала
- :15 - обозначение кадастрового номера земельного участка
- :123 - обозначение муниципального района
- :123 - обозначение субъекта

Талдомский городской округ  
Московская область

Схема расположения границ публичного сервитута














Московская область  
городской округ Дубна

Талдомский городской округ  
Московская область

Масштаб: 1:2000

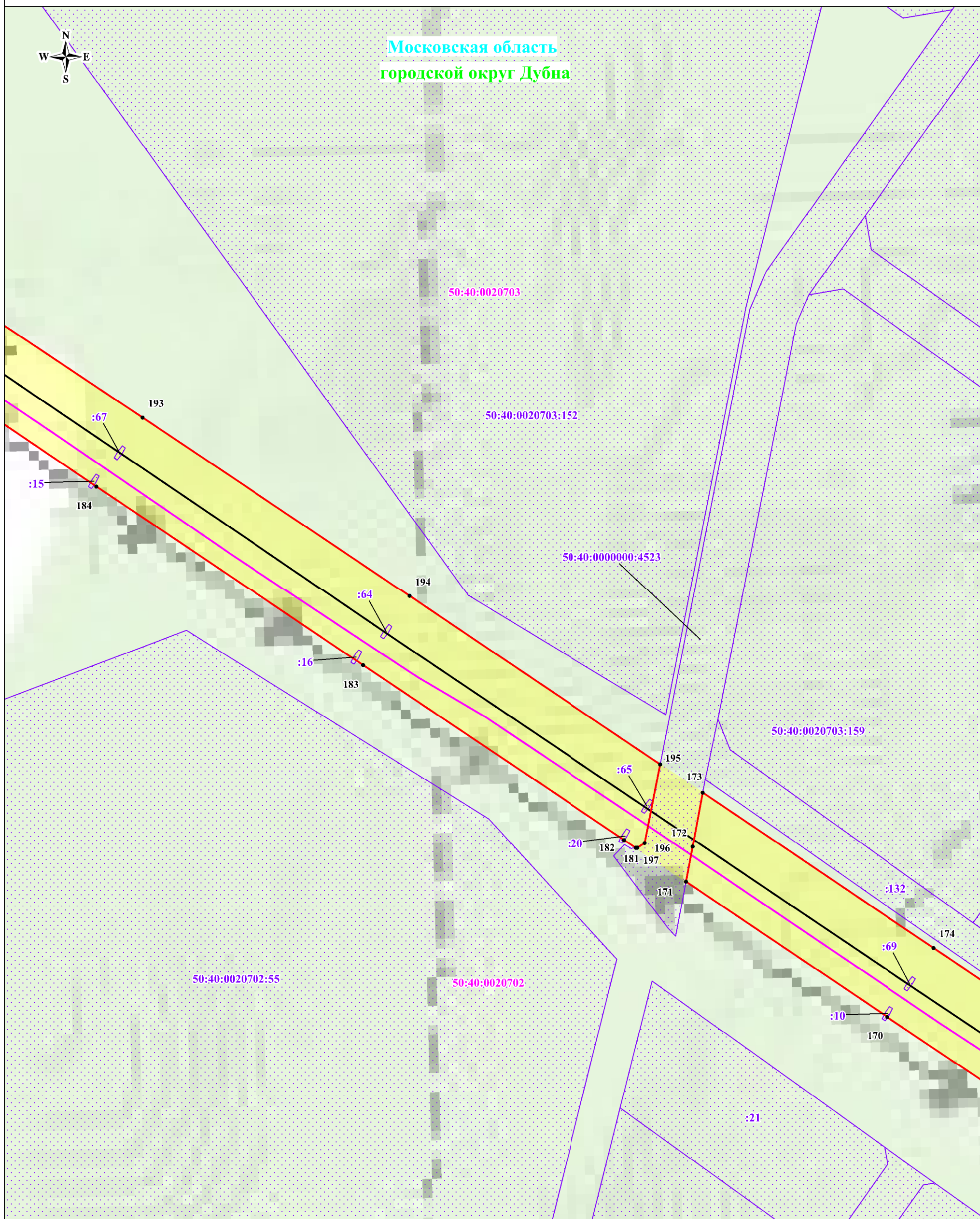
Выноска № 20

Используемые условные знаки и обозначения:

-  - обозначение границы публичного сервитута
-  - обозначение границы земельного участка
-  - обозначение границы кадастрового квартала
-  - обозначение линии электропередачи
-  - граница муниципального образования
-  - обозначение границы охранной зоны линии электропередачи
-  1 - обозначение характерной точки границы публичного сервитута
-  50:01:0020605 - обозначение номера кадастрового квартала
-  :15 - обозначение кадастрового номера земельного участка
-  - обозначение муниципального района
-  - обозначение субъекта














Московская область  
городской округ Дубна



Масштаб: 1:2000

Выноска № 21

Используемые условные знаки и обозначения:

-  - обозначение границы публичного сервитута
-  - обозначение границы земельного участка
-  - обозначение границы кадастрового квартала
-  - обозначение линии электропередачи
-  - граница муниципального образования
-  - обозначение границы охранной зоны линии электропередачи
-  1 - обозначение характерной точки границы публичного сервитута
-  50:01:0020605 - обозначение номера кадастрового квартала
-  :15 - обозначение кадастрового номера земельного участка
-  Талдомский городской округ - обозначение муниципального района
-  Московская область - обозначение субъекта

Талдомский городской округ  
Московская область



Схема расположения границ публичного сервитута

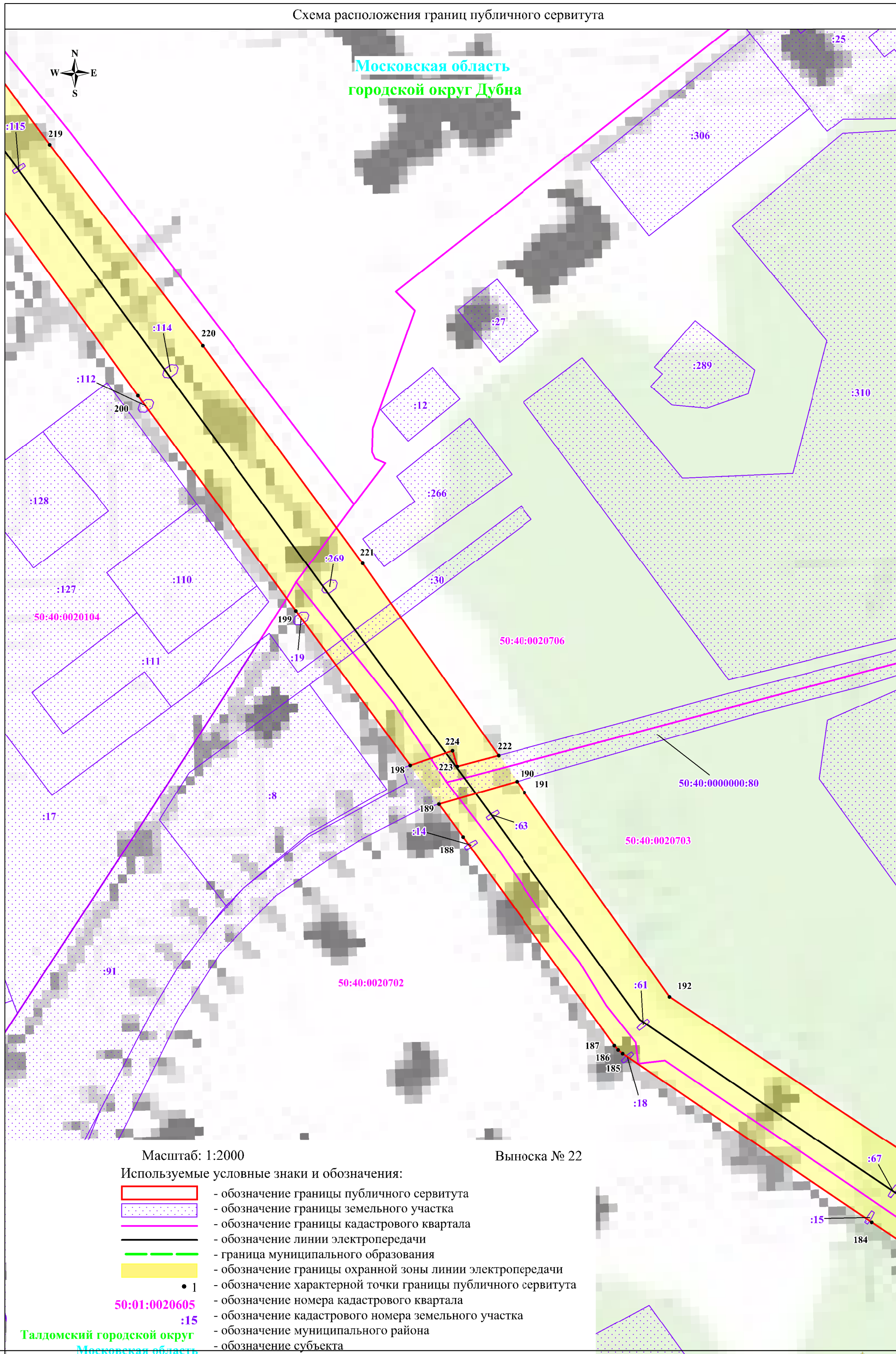
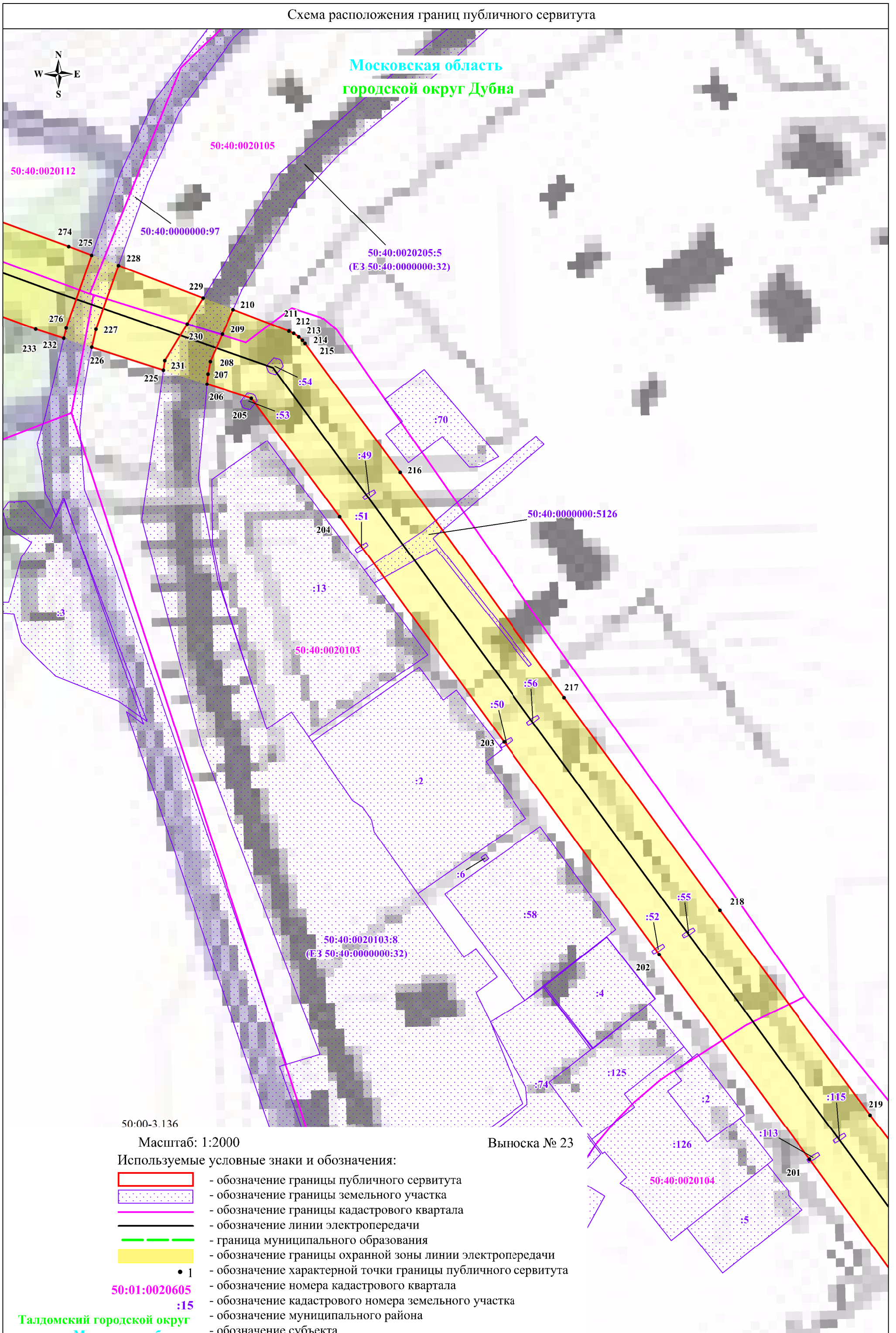


Схема расположения границ публичного сервитута



50:00-3.136

Масштаб: 1:2000

Используемые условные знаки и обозначения:

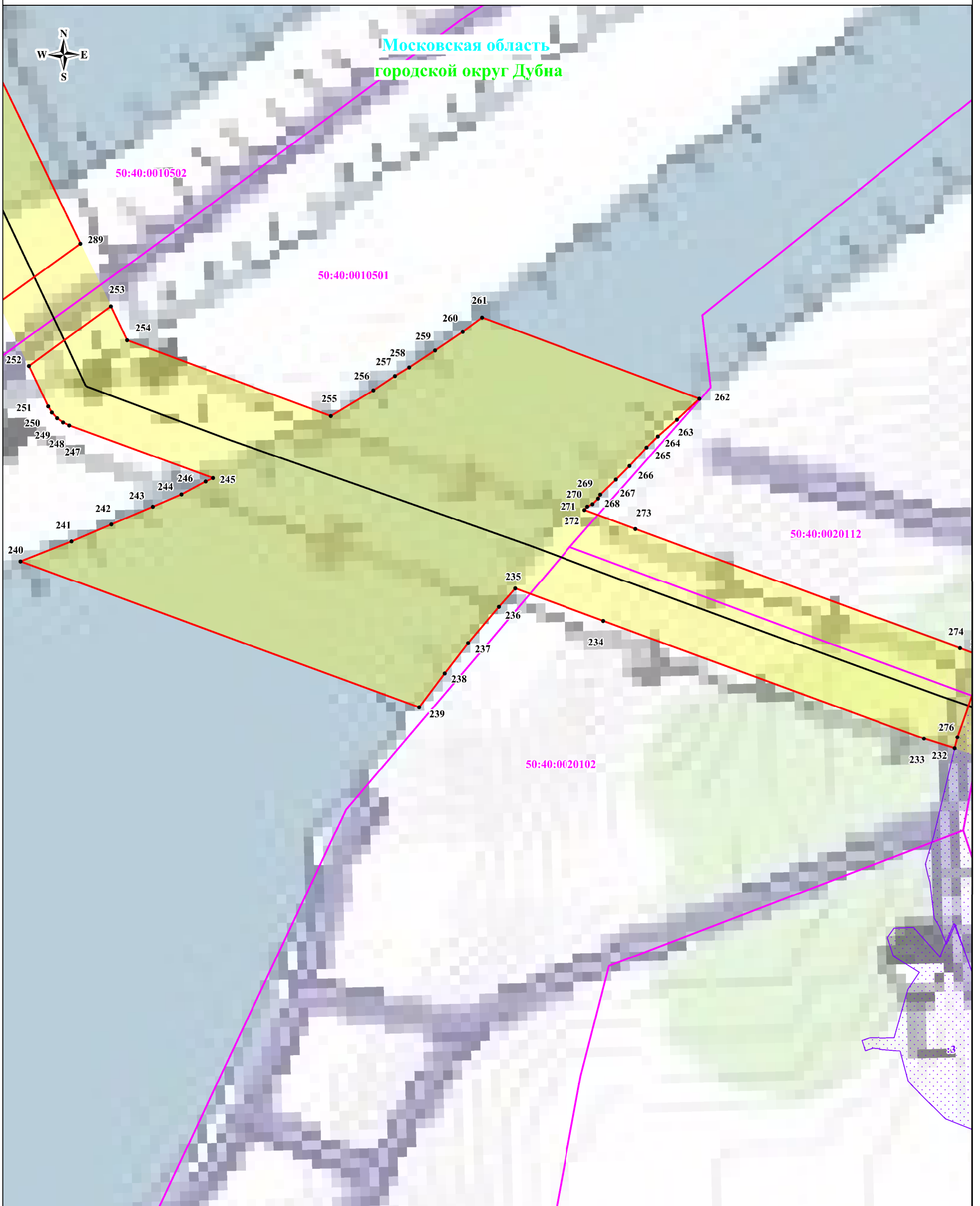
- обозначение границы публичного сервитута
- обозначение границы земельного участка
- обозначение границы кадастрового квартала
- обозначение линии электропередачи
- граница муниципального образования
- обозначение границы охранной зоны линии электропередачи
- обозначение характерной точки границы публичного сервитута
- 50:01:0020605 - обозначение номера кадастрового квартала
- :15 - обозначение кадастрового номера земельного участка
- Талдомский городской округ - обозначение муниципального района
- Московская область - обозначение субъекта

Выноска № 23

Схема расположения границ публичного сервитута














Московская область  
городской округ Дубна



Масштаб: 1:2000

Выноска № 24

Используемые условные знаки и обозначения:

-  - обозначение границы публичного сервитута
-  - обозначение границы земельного участка
-  - обозначение границы кадастрового квартала
-  - обозначение линии электропередачи
-  - граница муниципального образования
-  - обозначение границы охранной зоны линии электропередачи
-  - обозначение характерной точки границы публичного сервитута
-  50:01:0020605 - обозначение номера кадастрового квартала
-  :15 - обозначение кадастрового номера земельного участка
-  Талдомский городской округ - обозначение муниципального района
-  Московская область - обозначение субъекта

Талдомский городской округ  
Московская область



Схема расположения границ публичного сервитута



Масштаб: 1:2000

Выноска № 25

Используемые условные знаки и обозначения:

- обозначение границы публичного сервитута
- обозначение границы земельного участка
- обозначение границы кадастрового квартала
- обозначение линии электропередачи
- граница муниципального образования
- обозначение границы охранной зоны линии электропередачи
- 1 - обозначение характерной точки границы публичного сервитута
- 50:01:0020605 - обозначение номера кадастрового квартала
- :15 - обозначение кадастрового номера земельного участка
- Талдомский городской округ - обозначение муниципального района
- Московская область - обозначение субъекта

Талдомский городской округ  
Московская область



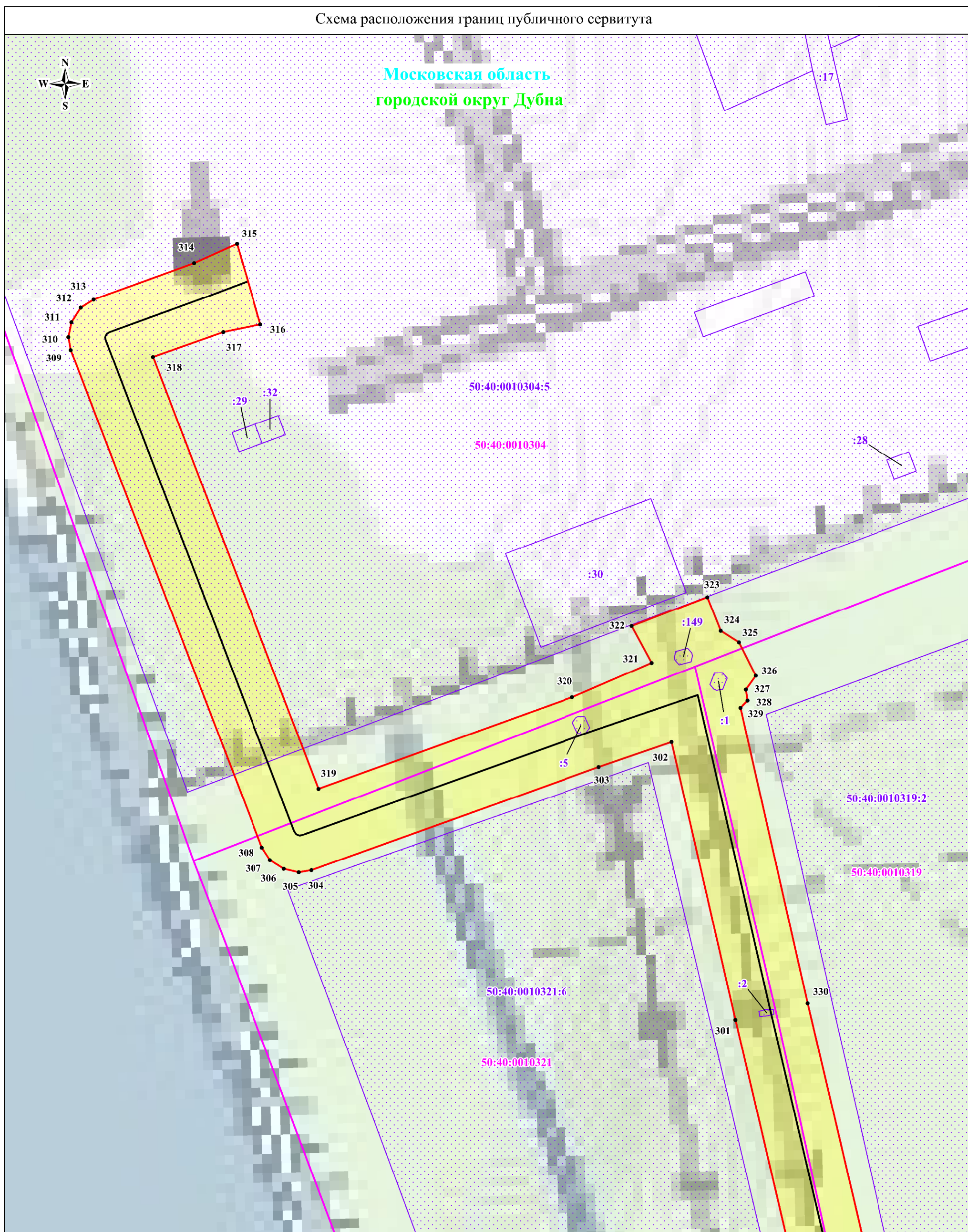
Схема расположения границ публичного сервитута







Московская область  
городской округ Дубна



Масштаб: 1:2000

Выноска № 27

Используемые условные знаки и обозначения:

- обозначение границы публичного сервитута
- обозначение границы земельного участка
- обозначение границы кадастрового квартала
- обозначение линии электропередачи
- граница муниципального образования
- обозначение границы охранной зоны линии электропередачи
- 1 - обозначение характерной точки границы публичного сервитута
- 50:01:0020605 - обозначение номера кадастрового квартала
- :15 - обозначение кадастрового номера земельного участка
- Талдомский городской округ - обозначение муниципального района
- Московская область - обозначение субъекта

Талдомский городской округ  
Московская область